

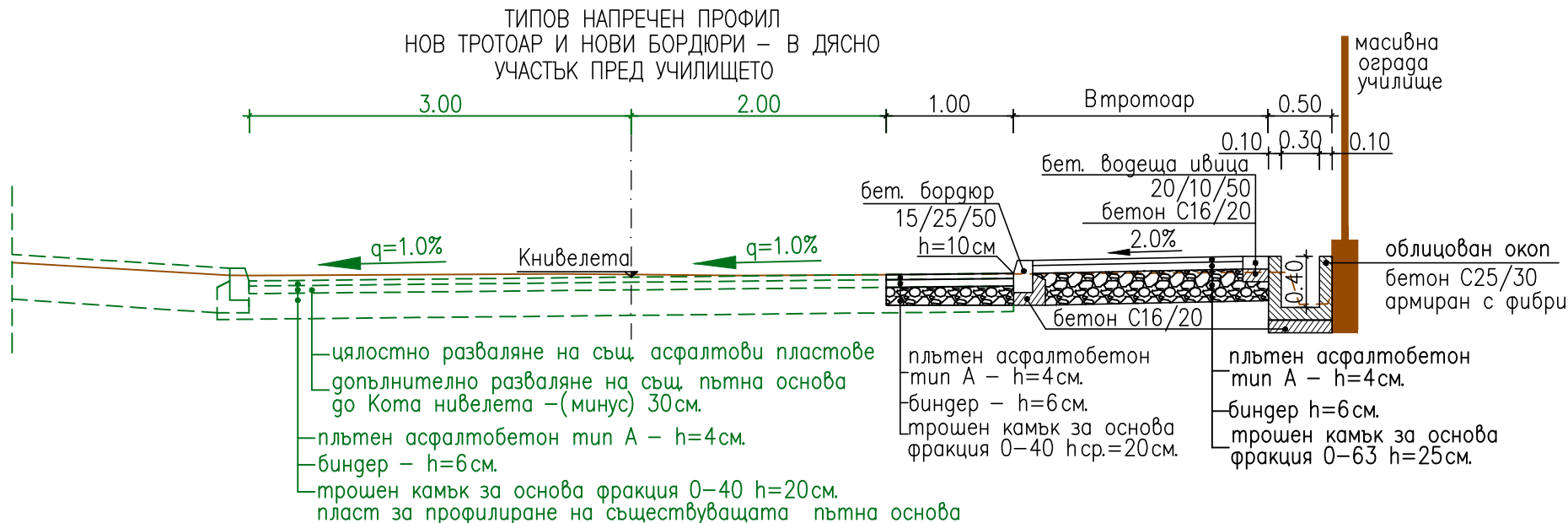

Забележка: В участъците от п.т. 8 до п.т. 10 и от п.т. 18 до п.т. 24 се предвижда едностранен наклон на пътната настилка с големина 2.5% съгласно подробните напречни профили.

ЛЕГЕНДА:


—— ПЪРВИ ЕТАП НА СТРОИТЕЛСТВО

----- ВТОРИ ЕТАП НА СТРОИТЕЛСТВО

|              |                  |  |
|--------------|------------------|--|
| СЪГЛАСУВАЛИ: |                  |  |
| Геодезия     | инж. Н. Георгиев |  |
| ПБ и ПБЗ     | инж. В. Дечева   |  |



- ① саморазливна мразо и водоустойчива замазка при B1<15см.  
бетон C25/30 армиран с фибри при B1>15см.

|   |   |                       |                    |
|---|---|-----------------------|--------------------|
| Договор № ОСК24-ДГ55-28/13.09.2024г. с предмет: „Изготвяне на инвестиционни проекти, както и на свързаните с тях предварителни (предпроектни) проучвания и задания за проектиране за изграждане, реконструкция, рехабилитация, основен ремонт, мониторинг и поддръжка на елементите на техническата инфраструктура“ |   |                       |                    |
| ОБЕКТ:  | Ремонт на тротоарна настилка в обхвата ОТ7-ОТ6-ОТ4-ОТ207-ОТ3 (улица от разклона на републикански път II-82 пред ОУ „Христо Смирненски“ до републикански път II-82) - двустранно (източен и западен тротоар) в с.Радуил, общ.Самоков |                       |                    |
| ВЪЗЛОЖИТЕЛ:   |  ОБЩИНА САМОКОВ  |                       |                    |
| ИЗПЪЛНИТЕЛ:   | ДЗЗД „ЛЕНДПРОЕКТ-ДИКРАС“  |                       |                    |
| ЧЕРТЕЖ:   | Типови напречни профили   |                       |                    |
| ПРОЕКТАНТИ  | Проектант:  | инж. Людмил Коларов   | Фаза: ТП           |
|   |   |                       | Част: Пътни работи |
|   |   |                       | Масаб: 1:50        |
|   |   |                       | Чертеж: № 2.4      |
| УПРАВИТЕЛ:  |   | инж. Даниела Коларова | Дата: 01.2025      |
| Копирането, сканирането, коригирането както и каквито и да е други форми на размножаване на чертежа не може да бъде извършено без съгласието на проектантите!   |   |                       |                    |